

- สำนักปรอด () กองแผน
() กองช่าง () กองการศึกษา
() กองสาธารณสุข

ที่ ลต (อต) ๐๐๐๒/ว ๐๐๐๘



สำนักงานคณะกรรมการการเลือกตั้ง
ประจำจังหวัดอุดรดิตถ์
๑๐๐/๕ หมู่ ๒ ถนนอุดรดิตถ์-เขื่อนสิริกิติ์
ตำบลจี้วังาม อำเภอเมืองอุดรดิตถ์
จังหวัดอุดรดิตถ์ ๕๓๐๐๐

เทศบาลตำบลน้ำริด
รับที่ 568/66
วันที่ 7 ก.พ. 66
เวลา 11.03 น.

M กุมภาพันธ์ ๒๕๖๖

เรื่อง ขอเชิญร่วมแสดงความเห็นร่างการแบ่งเขตเลือกตั้งสมาชิกสภาผู้แทนราษฎร (ส.ส.)
เรียน องค์การบริหารส่วนจังหวัดอุดรดิตถ์, เทศบาลทุกแห่ง และองค์การบริหารส่วนตำบลทุกแห่ง
อ้างถึง หนังสือสำนักงานคณะกรรมการการเลือกตั้งประจำจังหวัดอุดรดิตถ์ ที่ ลต(พล) ๐๐๐๒/ว๐๐๐๖
ลงวันที่ ๑ กุมภาพันธ์ ๒๕๖๖

- สิ่งที่ส่งมาด้วย ๑. ประกาศสำนักงานคณะกรรมการการเลือกตั้งประจำจังหวัดอุดรดิตถ์ เรื่อง รูปแบบการ
แบ่งเขตเลือกตั้งสมาชิกสภาผู้แทนราษฎรแบบแบ่งเขตเลือกตั้ง จำนวน ๑ ฉบับ
๒. แผนที่แบ่งเขตเลือกตั้งสมาชิกสภาผู้แทนราษฎร จำนวน ๔ ฉบับ

ตามหนังสือที่อ้างถึง สำนักงานคณะกรรมการการเลือกตั้งประจำจังหวัดอุดรดิตถ์ได้จัดส่ง
ประกาศเชิญชวนแสดงความคิดเห็นร่างการแบ่งเขตเลือกตั้งสมาชิกสภาผู้แทนราษฎร พร้อมแผนที่แบ่งเขต
เลือกตั้ง เพื่อขอความอนุเคราะห์ท่านช่วยปิดประกาศประชาสัมพันธ์ให้ประชาชนและผู้สนใจทราบโดยทั่วถึงกัน
ความละเอียดแล้ว นั้น

เนื่องจากสำนักงานคณะกรรมการการเลือกตั้งประจำจังหวัดอุดรดิตถ์ได้ยกเลิกประกาศ
ดังกล่าว ขอใช้ประกาศสำนักงานคณะกรรมการการเลือกตั้งประจำจังหวัดอุดรดิตถ์ เรื่อง รูปแบบการแบ่ง
เขตเลือกตั้งสมาชิกสภาผู้แทนราษฎรแบบแบ่งเขตเลือกตั้ง ลงวันที่ ๓ กุมภาพันธ์ ๒๕๖๖ เพื่อให้ประชาชน
พรรคการเมือง และผู้สนใจ จะสมัครรับเลือกตั้งสมาชิกสภาผู้แทนราษฎรของจังหวัดอุดรดิตถ์ร่วมแสดง
ความเห็นเกี่ยวกับรูปแบบแบ่งเขตเลือกตั้ง จำนวน ๔ รูปแบบ ดังนั้น สำนักงานคณะกรรมการการเลือกตั้ง
ประจำจังหวัดอุดรดิตถ์ จึงขอจัดส่งประกาศรูปแบบการแบ่งเขตเลือกตั้งสมาชิกสภาผู้แทนราษฎร พร้อมแผนที่
แบ่งเขตเลือกตั้ง มาพร้อมนี้ ใคร่ขอความกรุณาท่านช่วยปิดประกาศประชาสัมพันธ์ให้ประชาชนและผู้สนใจ
ทราบโดยทั่วถึงกันต่อไป

เรียน นายเทศมนตรีตำบลน้ำริด

เรียน นายเทศมนตรีตำบลน้ำริด

- เพื่อโปรดทราบ
 เพื่อโปรดพิจารณา/ส่งการ

จึงเรียนมาเพื่อโปรดพิจารณา และขอขอบคุณมา ณ โอกาสนี้

- เพื่อโปรดทราบ
 เพื่อโปรดพิจารณา/ส่งการ
ชิดปภณณณณณณ, ทล
ดงอชิต

(นายนิยม จันทรเยี่ยม)

(นางสาวชวติตา พงษ์วิชัย)
หัวหน้าสำนักปลัดเทศบาล

(นางสายฝน วิสววิสุทธิ์)

เจ้าพนักงานธุรการ

7 ก.พ. 66

กลุ่มงานจัดการเลือกตั้งและการมีส่วนร่วม

โทรศัพท์ ๐๕๕-๔๒๘-๕๘๑ ต่อ ๓๐๑

โทรสาร ๐๕๕-๔๒๘-๕๓๑

ผู้อำนวยการการเลือกตั้งประจำจังหวัดอุดรดิตถ์

- ทราบ
 เห็นควรพิจารณา/ส่งการ

ว่าที่ร้อยตรี

ทราบ
 สั่งการ
20 กุมภาพันธ์ 2566 11:03 น.

(นายบรรจบ ใจจันทร์) 8 ก.พ. 66



ประกาศสำนักงานคณะกรรมการการเลือกตั้งประจำจังหวัดอุตรดิตถ์
เรื่อง รูปแบบการแบ่งเขตเลือกตั้งสมาชิกสภาผู้แทนราษฎรแบบแบ่งเขตเลือกตั้ง
ของจังหวัดอุตรดิตถ์

ด้วยคณะกรรมการการเลือกตั้งได้มีประกาศคณะกรรมการการเลือกตั้ง เรื่อง จำนวนสมาชิกสภาผู้แทนราษฎรแบบแบ่งเขตเลือกตั้งและเขตเลือกตั้งของแต่ละจังหวัดสำหรับการเลือกตั้งสมาชิกสภาผู้แทนราษฎรเป็นการทั่วไปครั้งแรกภายหลังประกาศใช้รัฐธรรมนูญแห่งราชอาณาจักรไทยแก้ไขเพิ่มเติม (ฉบับที่ ๑) พุทธศักราช ๒๕๖๔ ประกาศ ณ วันที่ ๓๑ มกราคม ๒๕๖๖

อาศัยอำนาจตามความในข้อ ๓ ของประกาศคณะกรรมการการเลือกตั้ง เรื่อง การแบ่งเขตเลือกตั้งสมาชิกสภาผู้แทนราษฎร พ.ศ. ๒๕๖๖ จึงยกเลิกประกาศผู้อำนวยการการเลือกตั้งประจำจังหวัดอุตรดิตถ์ เรื่อง รูปแบบการแบ่งเขตเลือกตั้งสมาชิกสภาผู้แทนราษฎร ลงวันที่ ๑ กุมภาพันธ์ ๒๕๖๖ แล้วประกาศรูปแบบการแบ่งเขตเลือกตั้งสมาชิกสภาผู้แทนราษฎรแบบแบ่งเขตเลือกตั้งจังหวัดอุตรดิตถ์ เพื่อรับฟังความคิดเห็นของพรรคการเมืองและประชาชนในจังหวัดอุตรดิตถ์ใหม่ ดังต่อไปนี้

๑. รูปแบบการแบ่งเขตเลือกตั้งสมาชิกสภาผู้แทนราษฎรแบบแบ่งเขตเลือกตั้งจังหวัดอุตรดิตถ์ จำนวน ๔ รูปแบบ ตามเอกสารและแผนที่แนบท้ายประกาศฉบับนี้

๒. พรรคการเมืองพรรคใดหรือประชาชนผู้ใด มีข้อคิดเห็นหรือข้อเสนอแนะเกี่ยวกับรูปแบบการแบ่งเขตเลือกตั้งสมาชิกสภาผู้แทนราษฎรแบบแบ่งเขตเลือกตั้งจังหวัดอุตรดิตถ์ ให้แสดงความคิดเห็นหรือข้อเสนอแนะต่อผู้อำนวยการการเลือกตั้งประจำจังหวัดอุตรดิตถ์ ภายในระยะเวลา ๑๐ วัน นับแต่วันปิดประกาศ (ภายในวันที่ ๑๓ กุมภาพันธ์ ๒๕๖๖) โดยจัดส่งความคิดเห็นหรือข้อเสนอแนะเป็นหนังสือไปยังสำนักงานคณะกรรมการการเลือกตั้งประจำจังหวัดอุตรดิตถ์ ที่อยู่ ๑๐๐/๕ หมู่ที่ ๒ ถนนอุตรดิตถ์ - เขื่อนสิริกิติ์ ตำบลจี่งาม อำเภอเมืองอุตรดิตถ์ จังหวัดอุตรดิตถ์ ๕๓๐๐๐ หรือทางโทรสาร หมายเลข ๐ ๕๕๔๒ ๘๕๗๑ หรือทางไปรษณีย์อิเล็กทรอนิกส์ E-mail : uttaradit@ect.go.th

๓. ในกรณีพรรคการเมือง หน่วยงานของรัฐ หรือบุคคลใด ต้องการรูปแบบการแบ่งเขตเลือกตั้งที่ปิดประกาศไว้ ให้ขอคัดสำเนาจากสำนักงานคณะกรรมการการเลือกตั้งประจำจังหวัดอุตรดิตถ์ โดยเสียค่าใช้จ่ายเองตามวิธีการที่สำนักงานคณะกรรมการการเลือกตั้งประจำจังหวัดอุตรดิตถ์กำหนด หรือสามารถดาวน์โหลดได้ที่เว็บไซต์ <https://www.ect.go.th/uttaradit/>

๔. รูปแบบการแบ่งเขตเลือกตั้งตามข้อ ๑ ปิดประกาศไว้ ณ สำนักงานคณะกรรมการการเลือกตั้งประจำจังหวัดอุตรดิตถ์ ศาลากลางจังหวัดอุตรดิตถ์ ที่ว่าการอำเภอ องค์การบริหารส่วนจังหวัดอุตรดิตถ์ สำนักงานเทศบาล หรือที่ทำการองค์การบริหารส่วนตำบลในเขตจังหวัดอุตรดิตถ์ทุกแห่ง และเผยแพร่ผ่านเว็บไซต์ <https://www.ect.go.th/uttaradit/>

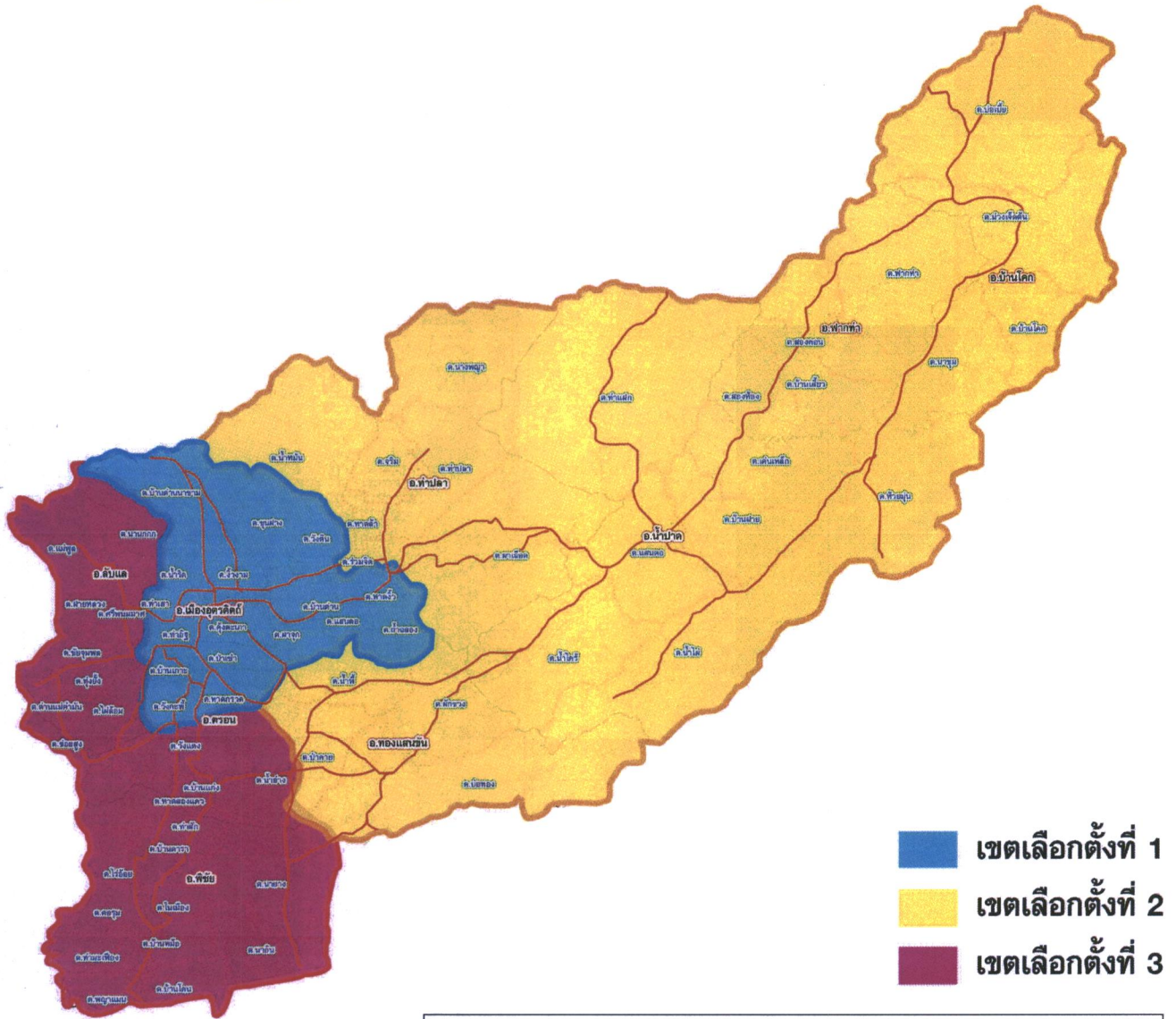
จึงประกาศให้ทราบโดยทั่วกัน

ประกาศ ณ วันที่ ๓ กุมภาพันธ์ พ.ศ. ๒๕๖๖

(นายนิยม จันทรเยี่ยม)

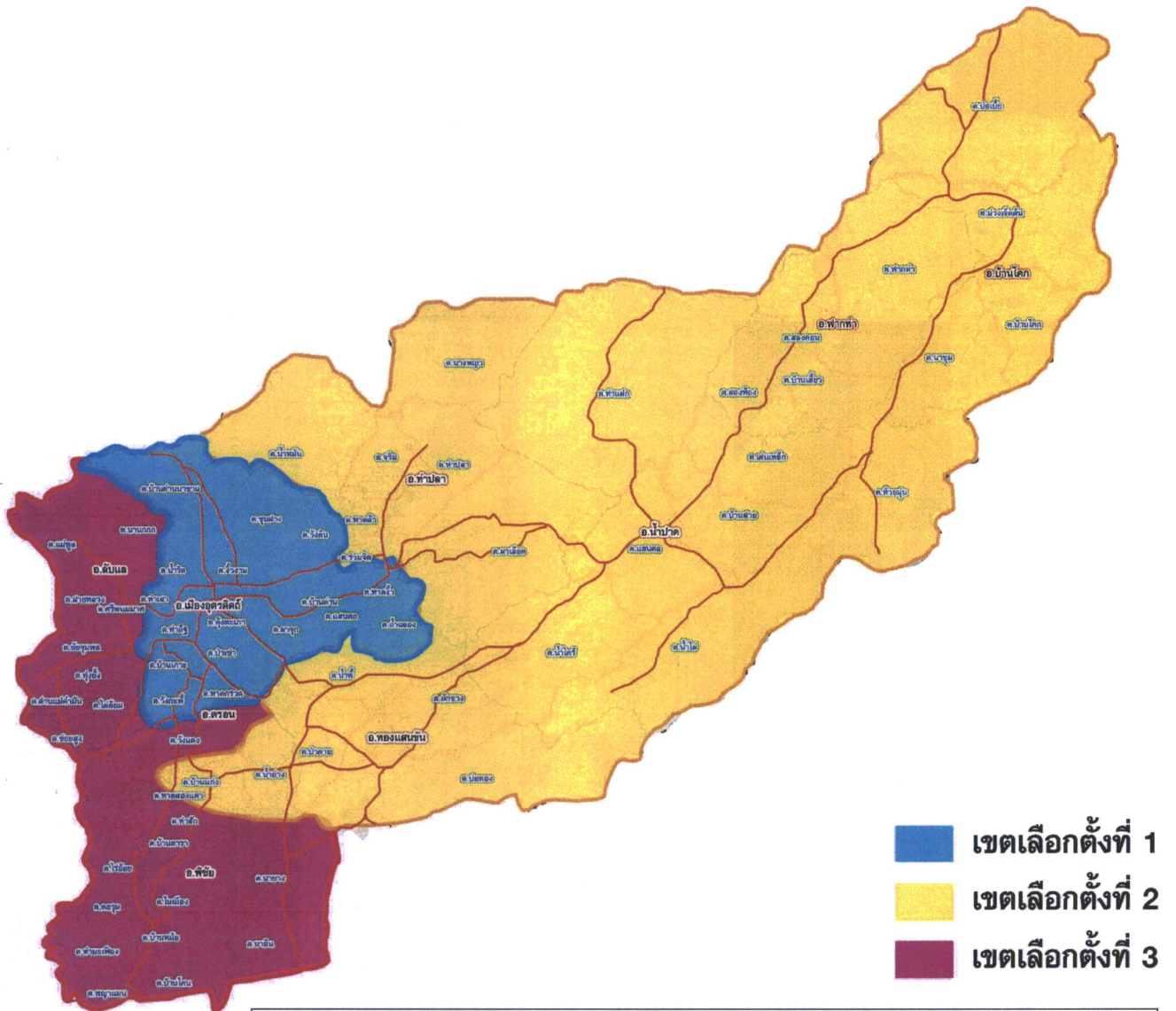
ผู้อำนวยการการเลือกตั้งประจำจังหวัดอุตรดิตถ์

รูปแบบที่ 1



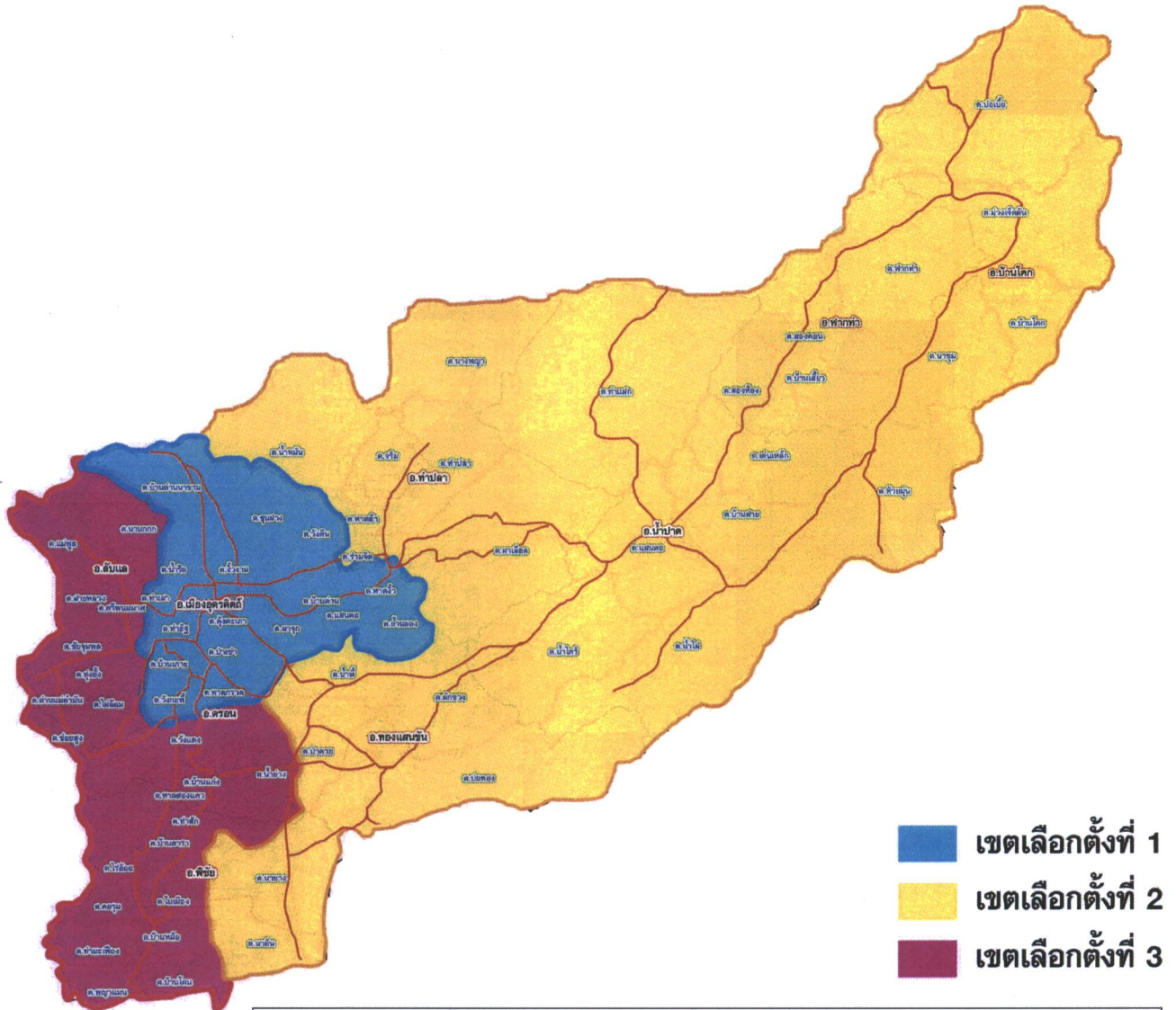
จำนวนราษฎร	เขตเลือกตั้งที่ 1	อ.เมืองอุตรดิตถ์	143,646 คน
จำนวนราษฎร	เขตเลือกตั้งที่ 2	อ.ท่าปลา	(42,733) 137,710 คน
		อ.น้ำปาด	(35,823)
		อ.ปากท่า	(13,955)
		อ.บ้านโคก	(14,324)
		อ.ทองแสนขัน	(30,875)
จำนวนราษฎร	เขตเลือกตั้งที่ 3	อ.พิชัย	(74,009) 161,593 คน
		อ.ตรอน	(33,290)
		อ.ลับแล	(54,294)

รูปแบบที่ 2



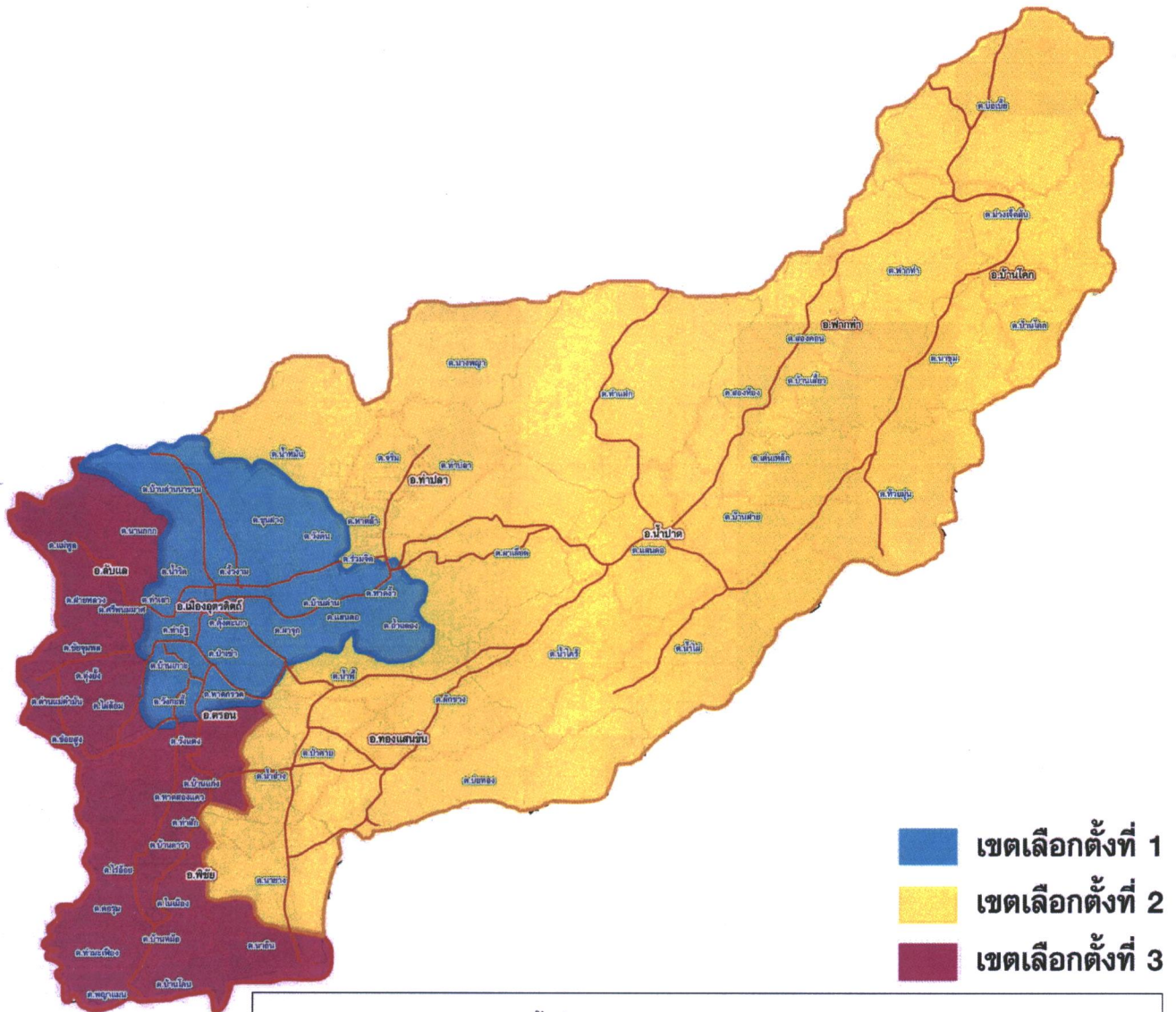
จำนวนราษฎร	เขตเลือกตั้งที่ 1	อ.เมืองอุตรดิตถ์	143,646 คน
จำนวนราษฎร	เขตเลือกตั้งที่ 2	อ.ท่าปลา (42,733)	152,381 คน
		อ.น้ำปาด (35,823)	
		อ.ปากท่า (13,955)	
		อ.บ้านโคก (14,324)	
		อ.ทองแสนขัน (30,875)	
		อ.ตรอน (เฉพาะ ต.บ้านแก่ง 7,054 ต.น้ำอ่าง 7,617)	14,671
จำนวนราษฎร	เขตเลือกตั้งที่ 3	อ.พิชัย (74,009)	146,922 คน
		อ.ลับแล (54,294)	
		อ.ตรอน (ยกเว้น ต.บ้านแก่ง+ต.น้ำอ่าง)	(18,619)

รูปแบบที่ 3



จำนวนราษฎร	เขตเลือกตั้งที่ 1	อ.เมืองอุดรดิตต์	143,646 คน
จำนวนราษฎร	เขตเลือกตั้งที่ 2	อ.ท่าปลา (42,733)	152,334 คน
		อ.น้ำปาด (35,823)	
		อ.ฟากท่า (13,955)	
		อ.บ้านโคก (14,324)	
		อ.ทองแสนขัน (30,875)	
		อ.พิชัย (เฉพาะ ต.นาอิน 5,923 ต.นายาง 8,701) 14,624	
จำนวนราษฎร	เขตเลือกตั้งที่ 3	อ.ลับแล (54,294)	146,969 คน
		อ.ตรอน (33,290)	
		อ.พิชัย (59,385) (ยกเว้น ต.นาอิน+ต.นายาง)	

รูปแบบที่ 4



จำนวนราษฎร	เขตเลือกตั้งที่ 1	อ.เมืองอุดรดิตถ์	143,646 คน
จำนวนราษฎร	เขตเลือกตั้งที่ 2	อ.ท่าปลา (42,733)	154,028 คน
		อ.น้ำปาด (35,823)	
		อ.พากท่า (13,955)	
		อ.บ้านโคก (14,324)	
		อ.ทองแสนขัน (30,875)	
		อ.ตรอน (เฉพาะ ต.น้ำอ่าง 7,617)	
		อ.พิชัย (เฉพาะ ต.นายาง 8,701)	
จำนวนราษฎร	เขตเลือกตั้งที่ 3	อ.พิชัย (65,308) (ยกเว้น ต.นายาง)	145,275 คน
		อ.ลับแล (54,294)	
		อ.ตรอน (25,673) (ยกเว้น ต.น้ำอ่าง)	

เอกสารประกอบการแบ่งเขตรูปแบบที่ ๑ จังหวัดอุดรธานี

จำนวนราษฎรในจังหวัดอุดรธานี ๔๔๒,๙๔๙ คน

จำนวนเฉลี่ยราษฎรต่อสมาชิกสภาผู้แทนราษฎรของจังหวัดอุดรธานี ๑๔๗,๖๔๙.๖๗ คน

เขตเลือกตั้ง	พื้นที่ในเขตเลือกตั้ง	จำนวนราษฎรในเขตเลือกตั้ง (คน)	ผลต่างจากจำนวนเฉลี่ยราษฎรต่อ ส.ส.๑ คนในจังหวัด	คิดเป็นร้อยละ (ทศนิยม ๒ ตำแหน่ง)
๑	อำเภอเมืองอุดรธานี	๑๔๓,๖๔๖	-๔,๐๐๓.๖๗	-๒.๗๑
๒	อำเภอท่าปลา อำเภอน้ำปาด อำเภอปากทำ อำเภอบ้านโคก อำเภอทองแสนขัน รวม	๔๒,๗๓๓ ๓๕,๘๒๓ ๑๓,๙๕๕ ๑๔,๓๒๔ ๓๐,๘๗๕ ๑๓๗,๗๑๐	-๙,๙๓๙.๖๗	-๖.๗๓
๓	อำเภอพิชัย อำเภอตรอน อำเภอลับแล รวม	๗๔,๐๐๙ ๓๓,๒๙๐ ๕๔,๒๙๔ ๑๖๑,๕๙๓	๑๓,๙๔๓.๓๓	๙.๔๔

เหตุผลประกอบการเสนอแนะการแบ่งเขตเลือกตั้งรูปแบบที่ ๑

- ราษฎรในเขตเลือกตั้งมีสภาพเป็นชุมชนเดียวกัน ไม่ว่าจะ เป็นทั้งทางภาษาและวัฒนธรรม
- ราษฎรในเขตเลือกตั้งเดียวกันสามารถเดินทางได้โดยสะดวก

เอกสารประกอบการแบ่งเขตรูปแบบที่ ๒ จังหวัดอุดรธานี

จำนวนราษฎรในจังหวัดอุดรธานี ๔๔๒,๙๔๙ คน

จำนวนเฉลี่ยราษฎรต่อสมาชิกสภาผู้แทนราษฎรของจังหวัดอุดรธานี ๑๔๗,๖๔๙.๖๗ คน

เขตเลือกตั้ง	พื้นที่ในเขตเลือกตั้ง	จำนวนราษฎรในเขตเลือกตั้ง (คน)	ผลต่างจากจำนวนเฉลี่ยราษฎรต่อ ส.ส.๑ คนในจังหวัด	คิดเป็นร้อยละ (ทศนิยม ๒ ตำแหน่ง)
๑	อำเภอเมืองอุดรธานี	๑๔๓,๖๔๖	-๔,๐๐๓.๖๗	-๒.๗๑
๒	อำเภอท่าปลา อำเภอน้ำป่าด อำเภอฟากท่า อำเภอบ้านโคก อำเภอทองแสนขัน อำเภอตรอน เฉพาะ ตำบลบ้านแก่ง ตำบลน้ำอ่าง	๔๒,๗๓๓ ๓๕,๘๒๓ ๑๓,๙๕๕ ๑๔,๓๒๔ ๓๐,๘๗๕ ๗,๐๕๔ ๗,๖๑๗ รวม ๑๕๒,๓๘๑	๔,๗๓๑.๓๓	๓.๒๐
๓	อำเภอพิชัย อำเภอลับแล อำเภอตรอน (ยกเว้นตำบลบ้านแก่ง และตำบลน้ำอ่าง)	๗๔,๐๐๙ ๕๔,๒๙๔ ๑๘,๖๑๙ รวม ๑๔๖,๙๒๒	-๗๒๗.๖๗	-๐.๕๙

เหตุผลประกอบการเสนอแนะการแบ่งเขตเลือกตั้งรูปแบบที่ ๒

จำนวนราษฎรในแต่ละเขตเลือกตั้งมีจำนวนใกล้เคียงกัน แต่มีการแยกตำบลของอำเภอตรอนไปรวมกับพื้นที่ของเขตเลือกตั้งที่ ๒ จำนวน ๒ ตำบล

เอกสารประกอบการแบ่งเขตรูปแบบที่ ๔ จังหวัดอุดรธานี

จำนวนราษฎรในจังหวัดอุดรธานี ๔๔๒,๙๔๙ คน

จำนวนเฉลี่ยราษฎรต่อสมาชิกสภาผู้แทนราษฎรของจังหวัดอุดรธานี ๑๔๗,๖๔๙.๖๗ คน

เขตเลือกตั้ง	พื้นที่ในเขตเลือกตั้ง	จำนวนราษฎรในเขตเลือกตั้ง (คน)	ผลต่างจากจำนวนเฉลี่ยราษฎรต่อ ส.ส.๑ คนในจังหวัด	คิดเป็นร้อยละ (ทศนิยม ๒ ตำแหน่ง)
๑	อำเภอเมืองอุดรธานี	๑๔๓,๖๔๖	-๔,๐๐๓.๖๗	-๒.๗๑
๒	อำเภอท่าปลา อำเภอน้ำปาด อำเภอฟากท่า อำเภอบ้านโคก อำเภอทองแสนขัน อำเภอตรอน เฉพาะ ตำบลน้ำอ่าง อำเภอพิชัย เฉพาะ ตำบลนายาง รวม	๔๒,๗๓๓ ๓๕,๘๒๓ ๑๓,๙๕๕ ๑๔,๓๒๔ ๓๐,๘๗๕ ๗,๖๑๗ ๘,๗๐๑ ๑๕๔,๐๒๘	๖,๓๗๘.๓๓	๔.๓๒
๓	อำเภอพิชัย (ยกเว้นตำบลนายาง) อำเภอลับแล อำเภอตรอน (ยกเว้นตำบลน้ำอ่าง) รวม	๖๕,๓๐๘ ๕๔,๒๙๔ ๒๕,๖๗๓ ๑๔๕,๒๗๕	-๒,๓๗๔.๖๗	-๑.๖๑

เหตุผลประกอบการเสนอแนะการแบ่งเขตเลือกตั้งรูปแบบที่ ๔

จำนวนราษฎรในแต่ละเขตเลือกตั้งมีจำนวนใกล้เคียงกัน แต่มีการแยกตำบลของอำเภอพิชัยและอำเภอตรอนไปรวมกับพื้นที่ของเขตเลือกตั้งที่ ๒ อำเภอละ ๑ ตำบล